

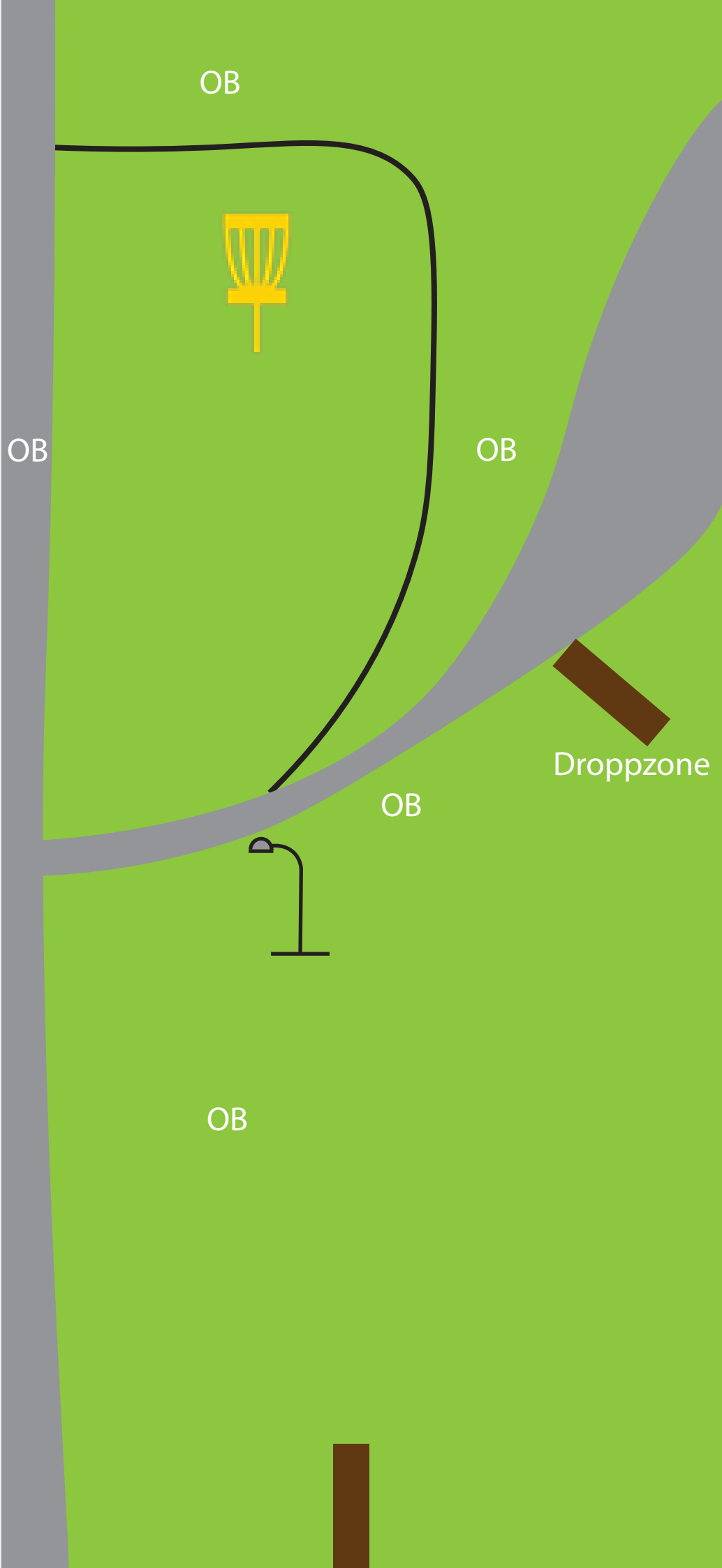
HOL 1

Par 3

60 meter

OB-øy

OB utanfor
markert områ-
det. Droppzone
ved bom- må
ligge god på øya
før ein kan spele
derfra.

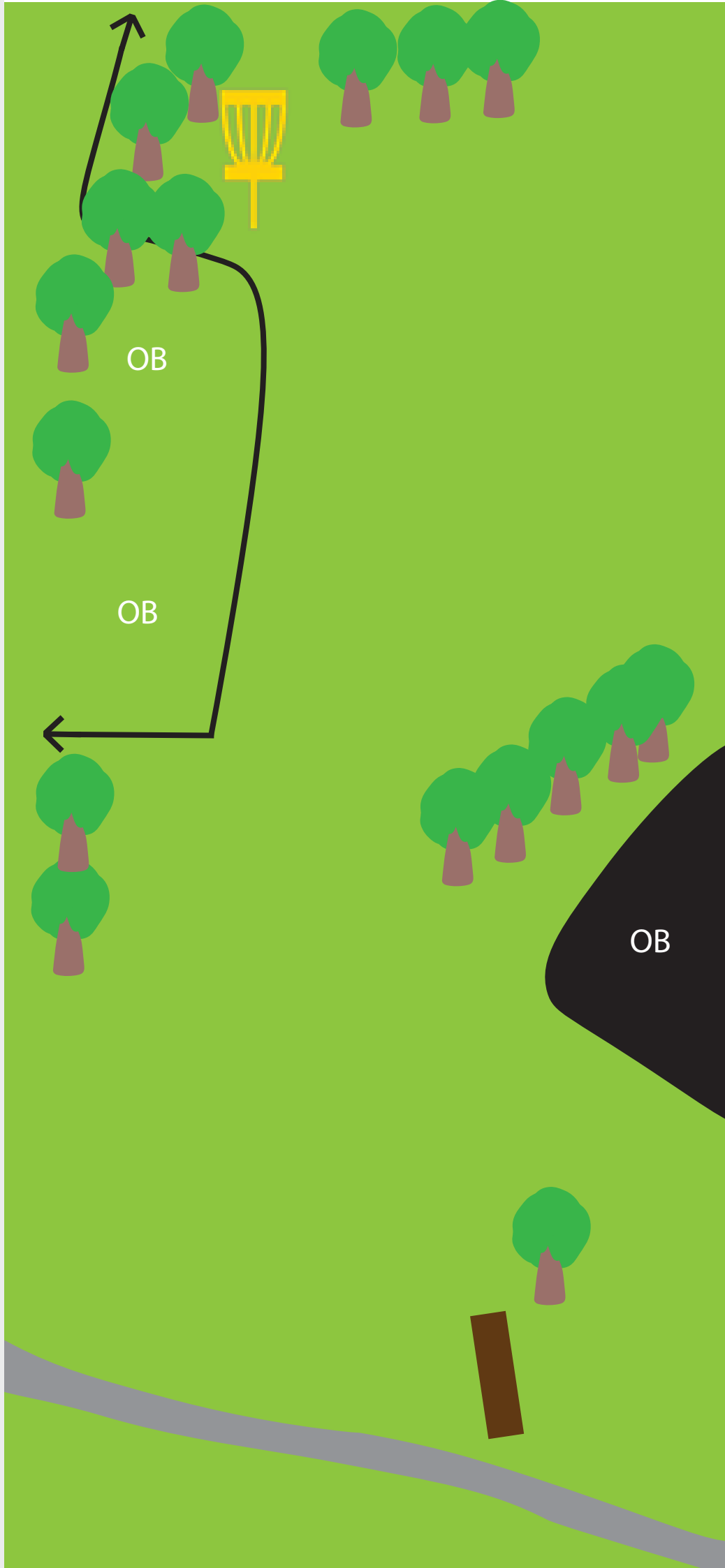


HOL 2

Par 3

87 meter

**OB på og over
asfalt, på og
over grus veg
bak korg. OB i og
til venstre for
oppmerka
området**

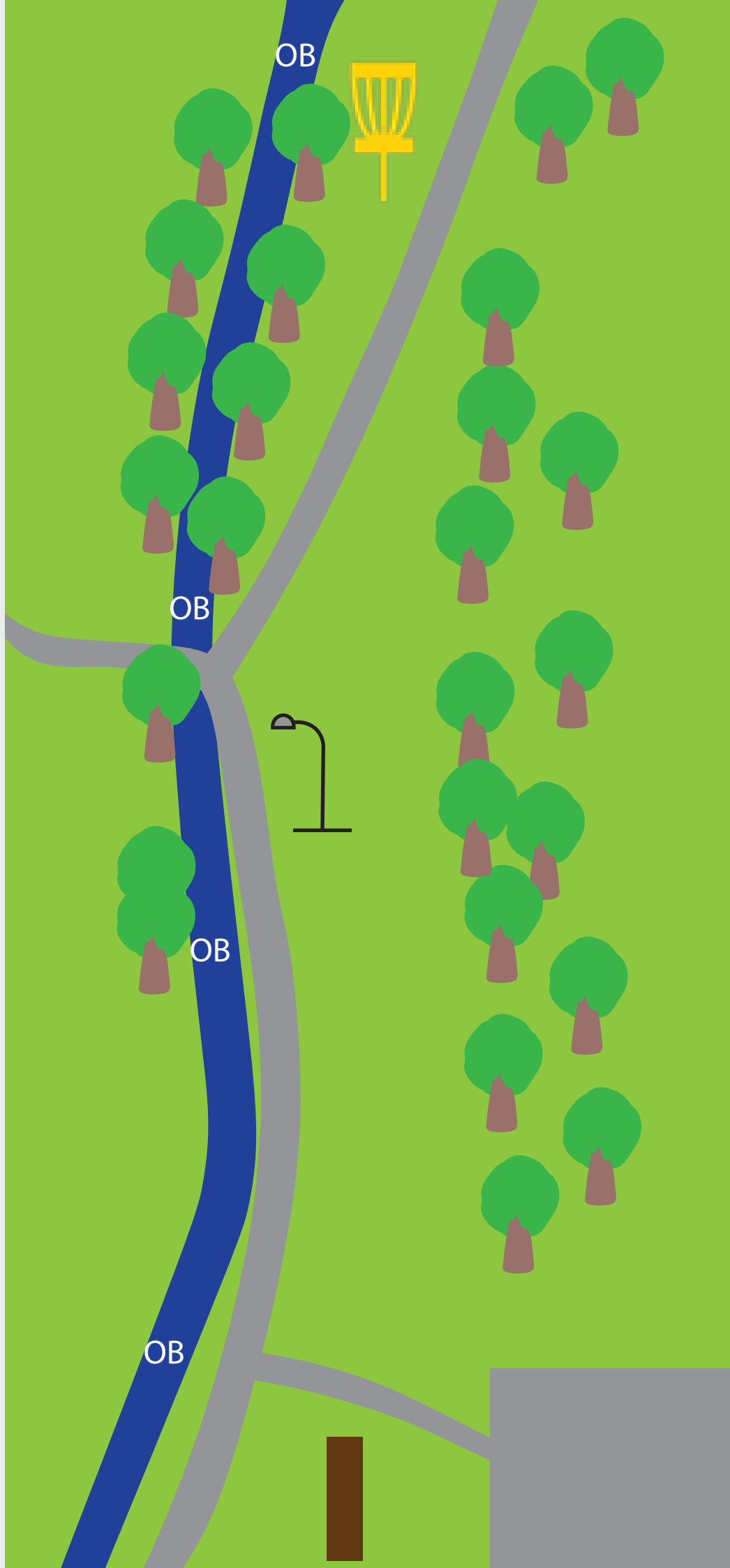


HOL 3

Par 3

87 meter

OB over gjerdet,
i og over elv



Hol 4

Par 3

80 meter

OB i elv



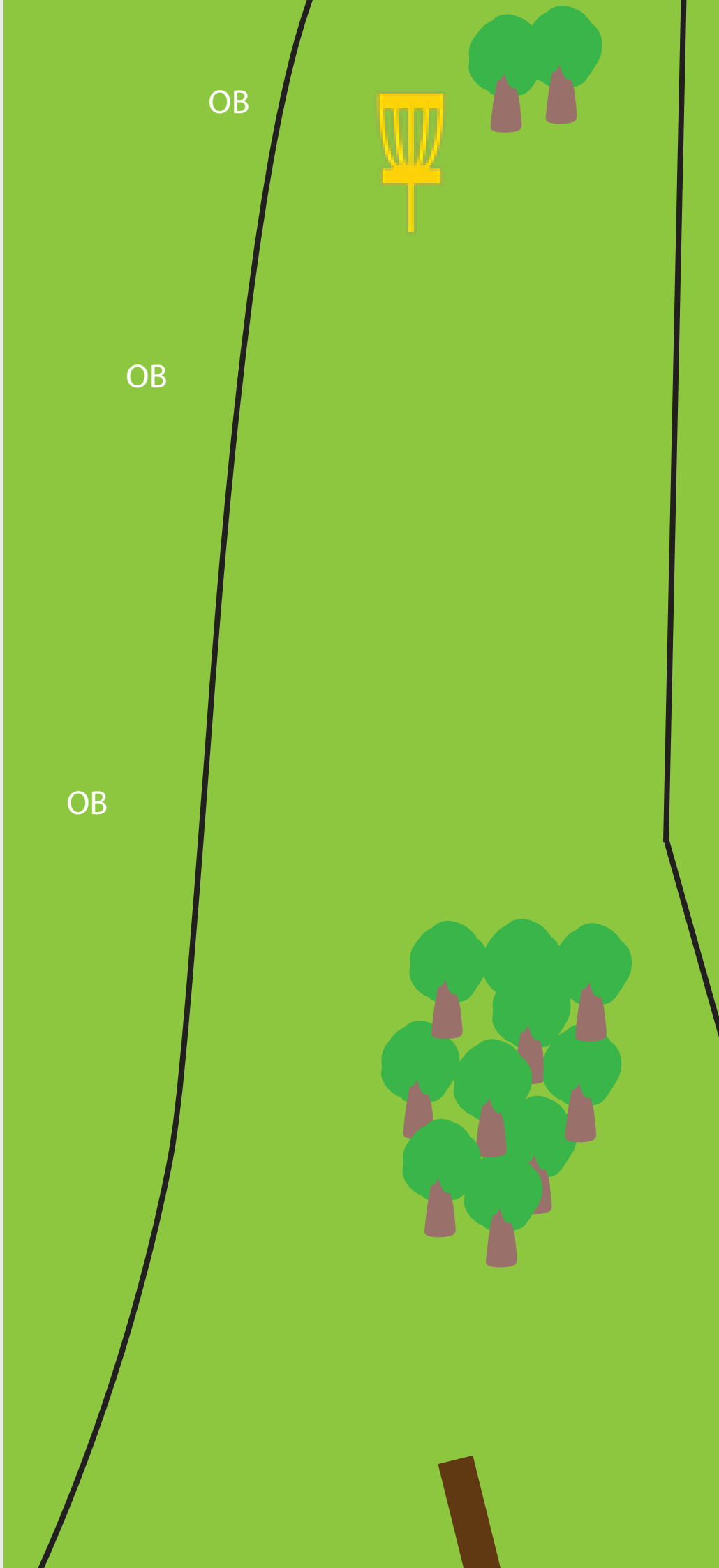
HOL 5

Par 4

164 meter

**OB til venstre og
over steingard
til høgre**

BRUK SPOTTER



HOL 6

Par 4

188 meter

**OB til venstre,
over steingard
til høgre og i
elva**

OB

OB

OB



HOL 7

Par 3

87 meter

OB i vatn

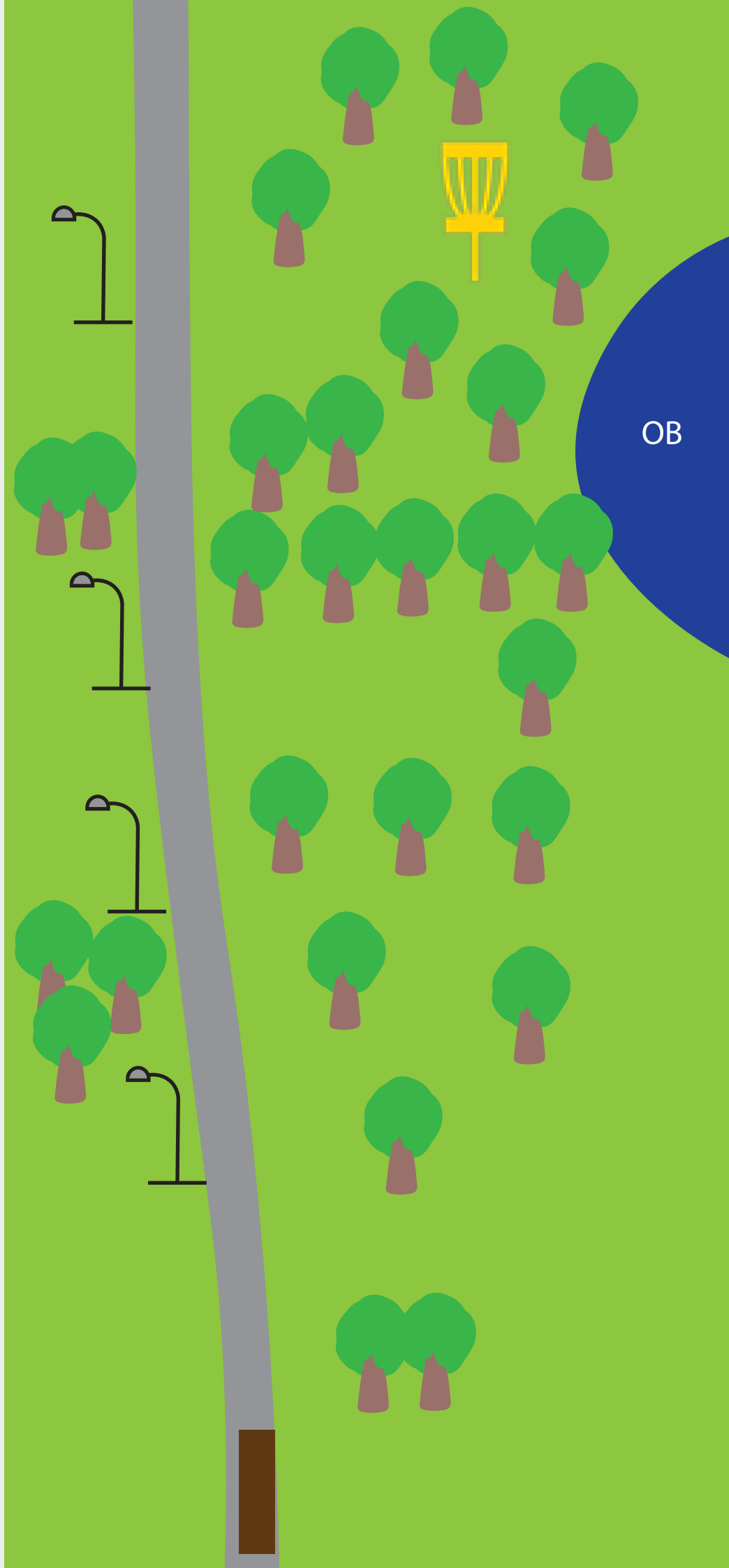


HOL 8

Par 3

95 meter

OB i vatn




HOL 9

Par 3

65 meter

OB i vatn, på
og over grussti
bak korg

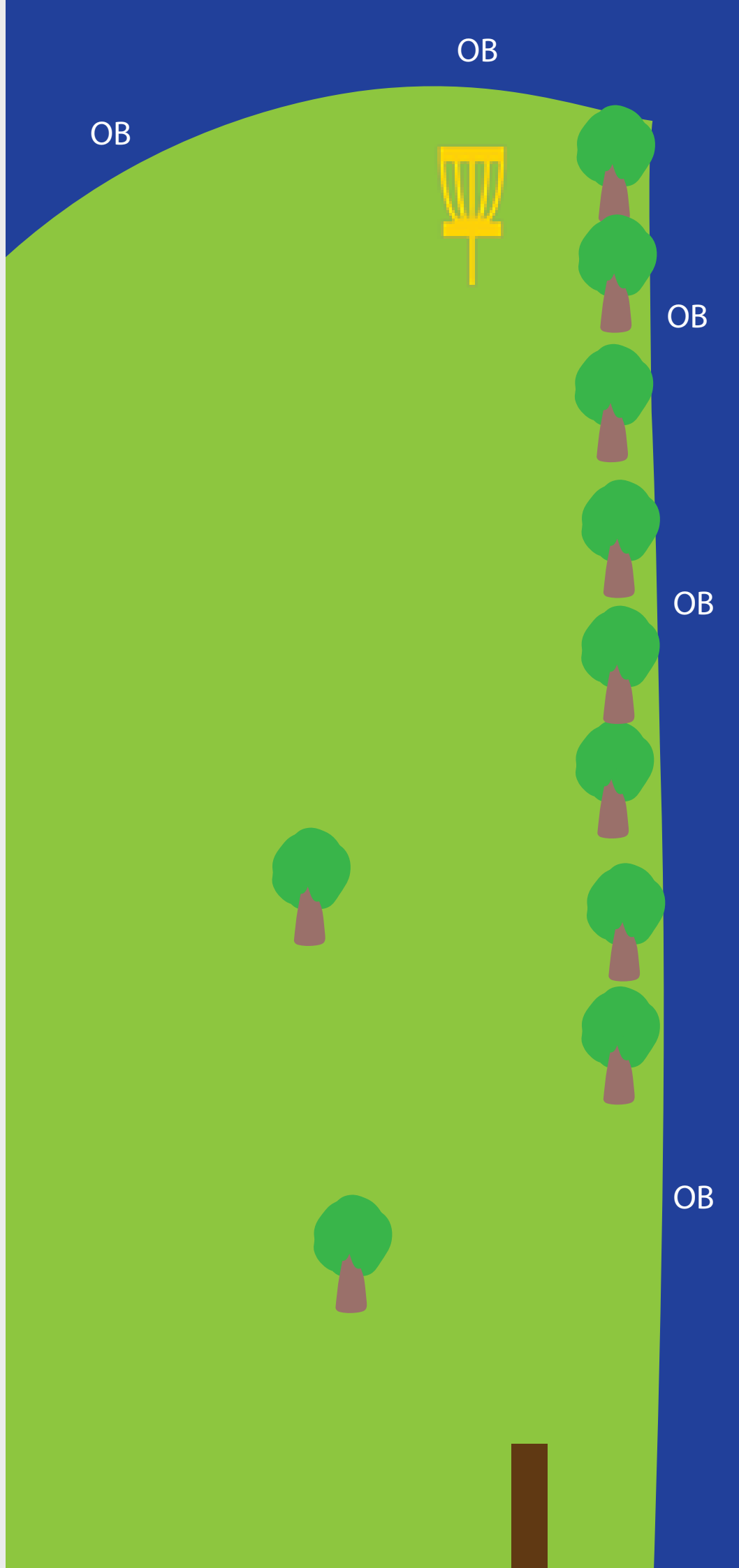


HOL 10

Par 3

85 meter

OB i og over elv
og i vatnet




HOL 11

Par 3

60 meter

OB i elv, på og
over sti

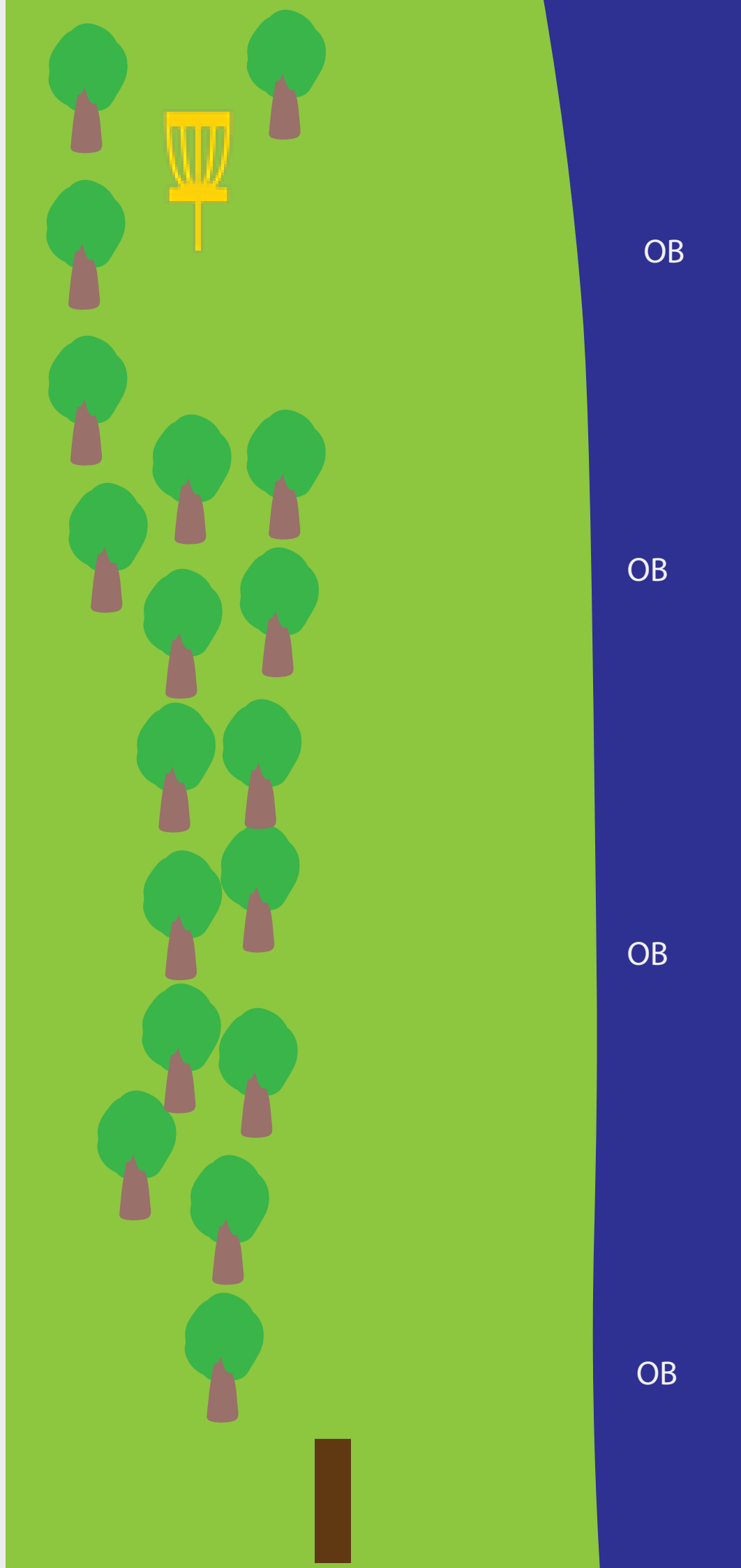


HOL 12

Par 3

119 meter

OB i og over elv

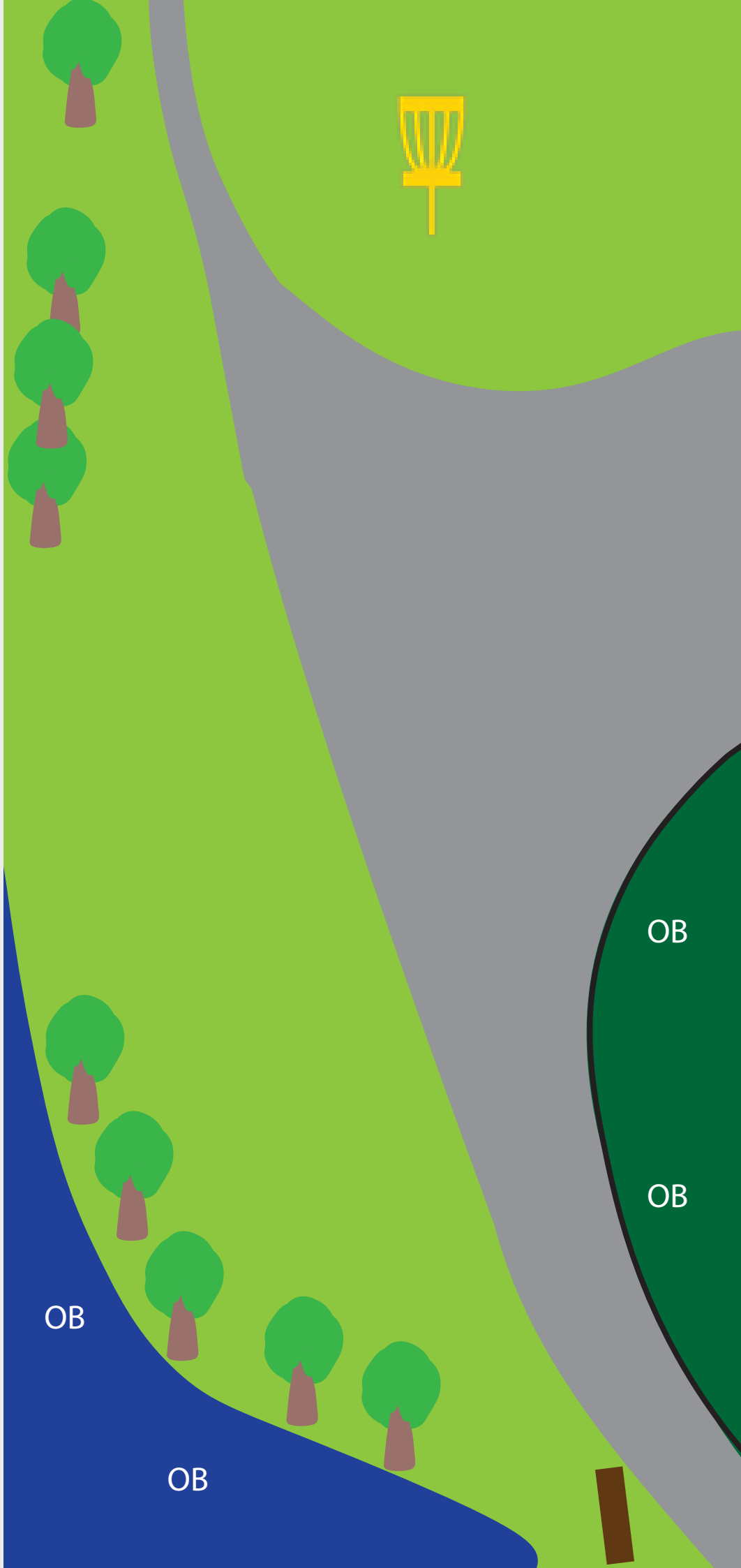


HOL 13

Par 3

70 meter

**OB over gjer-
det inn mot fot-
ballbana, OB i
vatn**

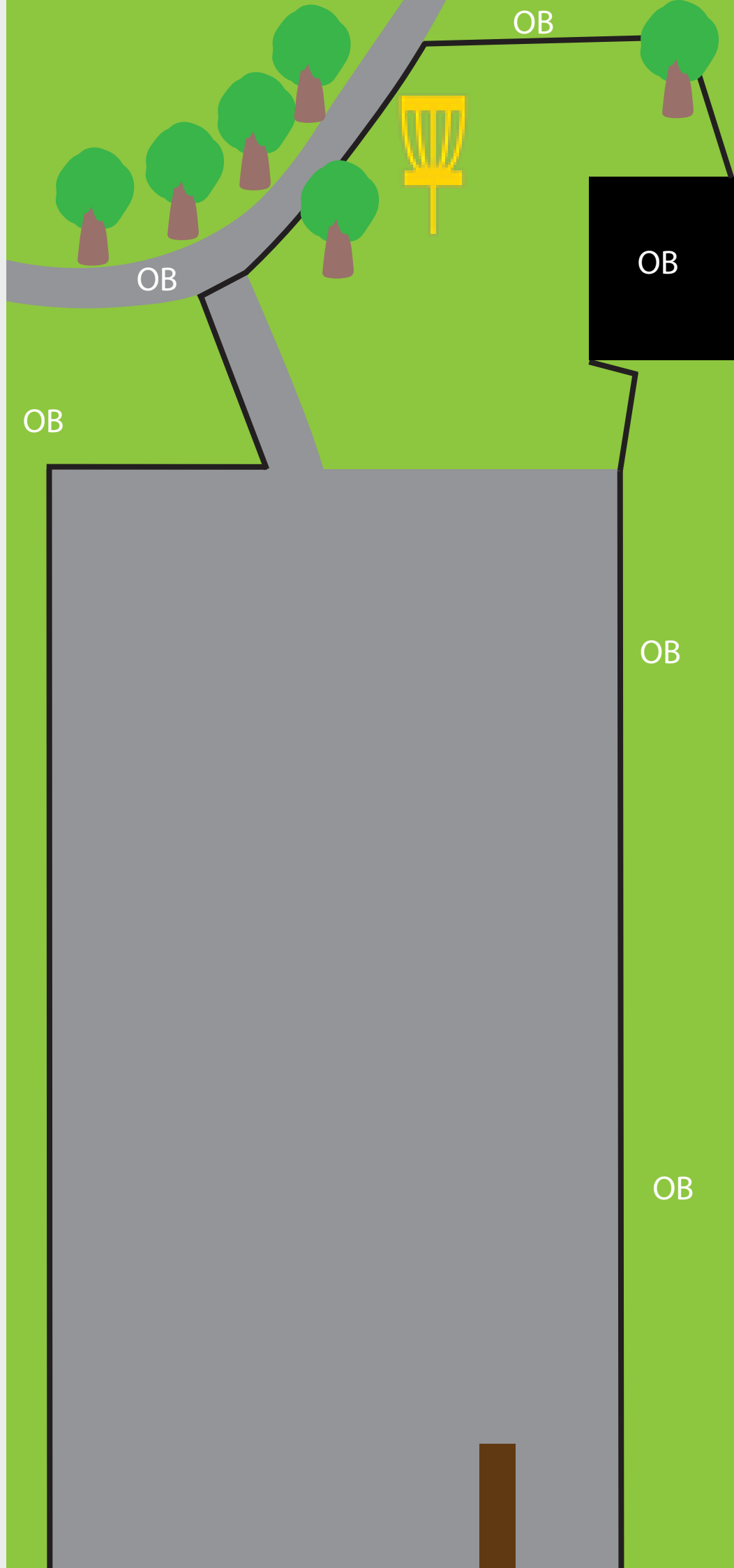


HOL 14

Par 3

100 meter

OB til højre i og
over voll, til
venstre for
grusbana og
rundt korg

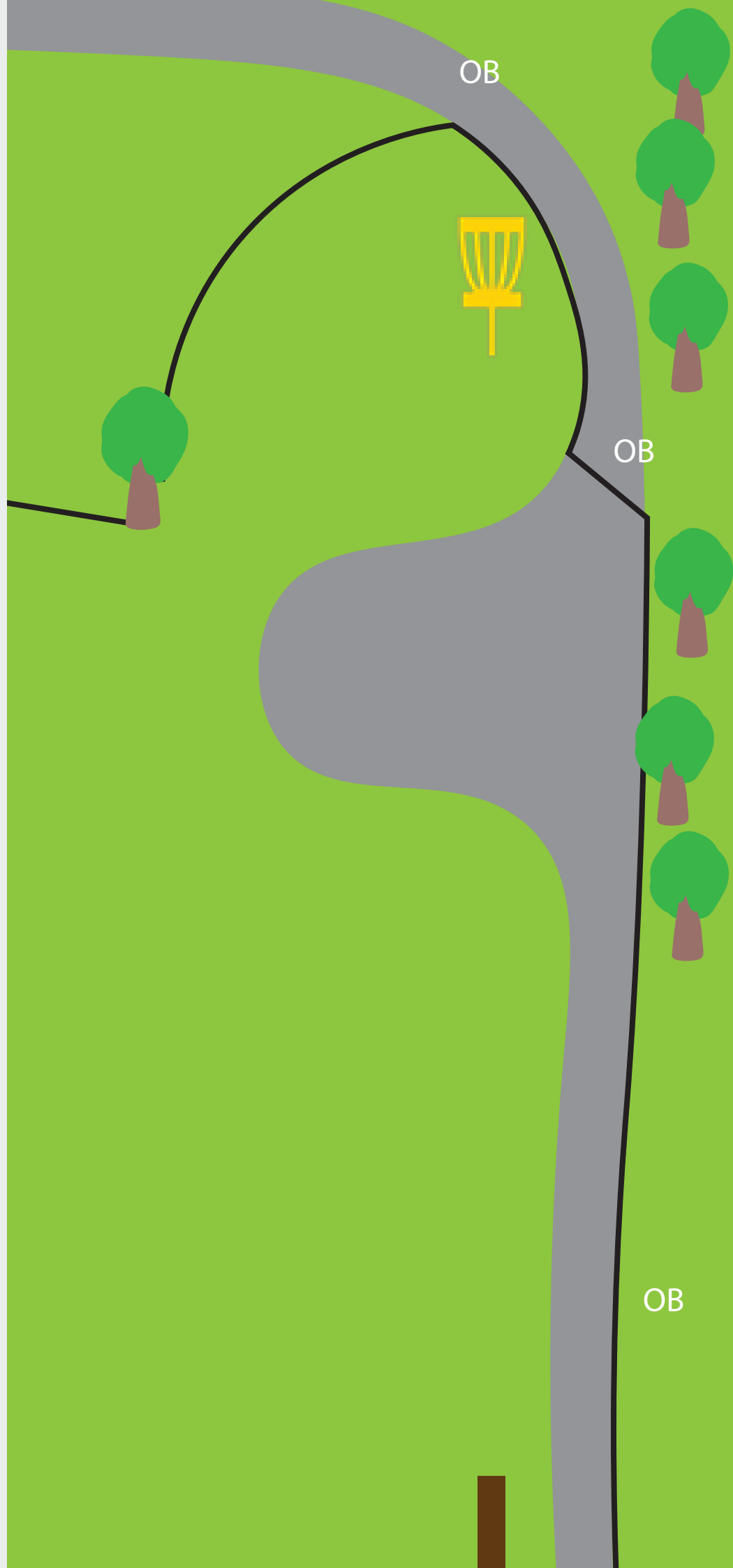


HOL 15

Par 3

75 meter

**Markert OB til
høgre for sti
fram til områ-
det med korga,
deretter OB på
og over sti. OB
over gjerdet
mot fotballba-
na og til ven-
stre for korg**



HOL 16

Par 3

75 meter

OB i vatn



HOL 17

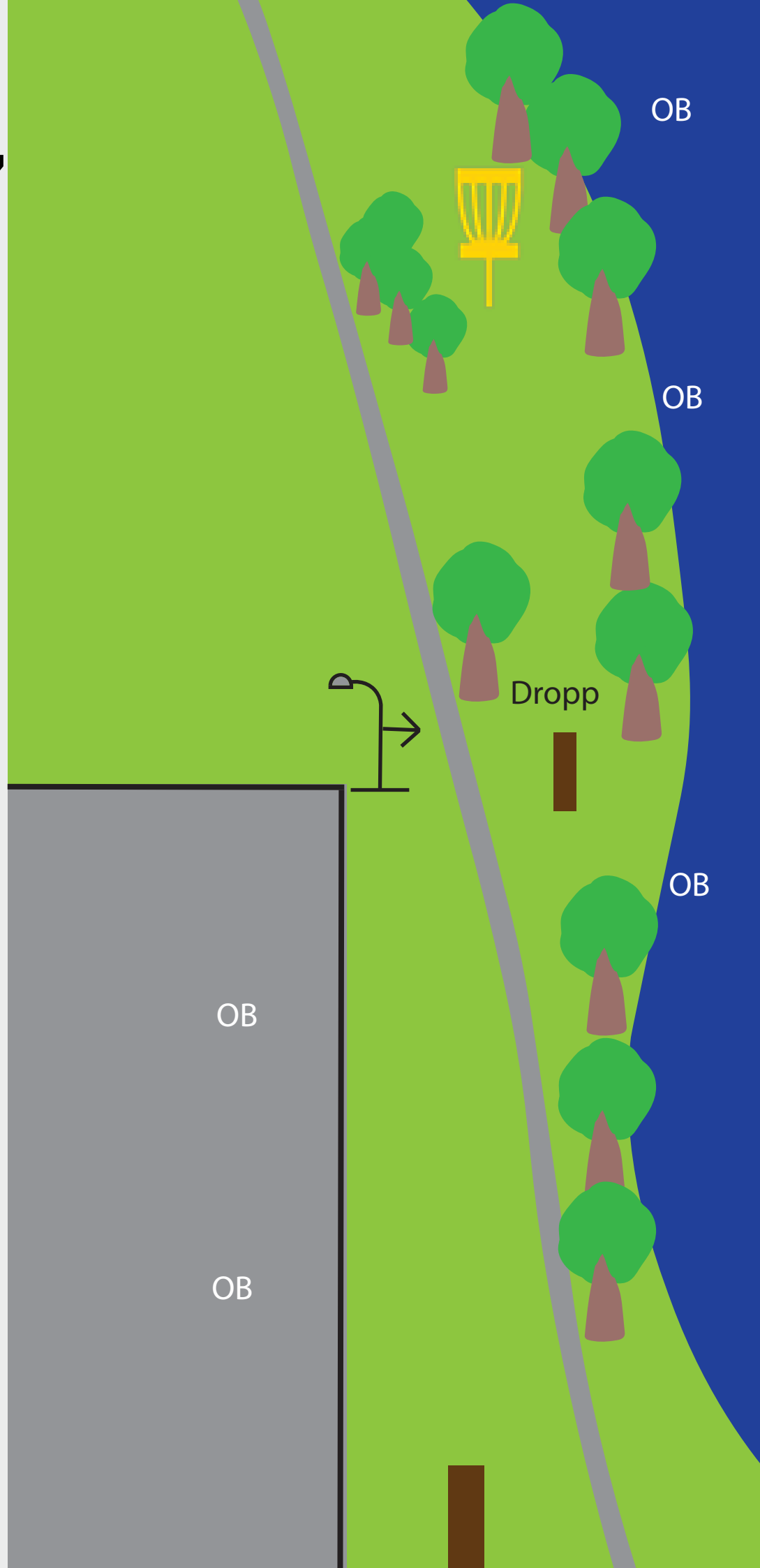
Par 3

85 meter

OB i vatn

Mando til
høgre for
lyktestolpe

Dropzone ved
bom



HOL 18

Par 3

70 meter

**OB i vatn, over
gjerdet til
venstre mot
fotballbana, på
og over asfalt
ved korg.**

**Bruk
spotter!**

